



ОБЩИНА КОЗЛОДУЙ



МАРКЕТИНГОВ ПРОФИЛ



Козлодуй
Октомври, 2017 година

Съдържание:

Обръщение на Кмета.....	стр.3
ПОЛИТИКА ПО УПРАВЛЕНИЕ 2014г. – 2020г.....	СТР.4
Стратегически цели на ОПР 2014-2020г.....	стр.5
Местоположение и транспорт.....	стр.6
Население и трудови ресурси.....	стр.8
Здравеопазване и образование.....	стр.9
Селско стопанство и климат.....	стр.10
Бизнес среда.....	стр.11
Финансови институции.....	стр.12
Регионални и местни власти.....	стр.13
Инфраструктура и телекомуникации.....	стр.16
Култура и туризъм.....	стр.18
Хотели в град Козлодуй.....	стр.21
Снимки.....	стр.23

Богатата историческа съдба, благоприятно географско разположение, чиста околна среда, динамично настояще, местно управление с новаторски подход към политиката за икономическо развитие - това е община Козлодуй, развиваща се по европейски критерии.

Община Козлодуй включва пет населени места с добре развити инфраструктура и комуникации, транспортни връзки, мрежа за образование, квалификация, високо квалифицирана работна ръка, с плодородни земи, екологично животновъдство и растениевъдство и население с традиции в електропроизводството и селското стопанство.

Регионът предлага възможности за развиване на икономика на база познанието, реализиране и развитие на нови иновационни проекти, на нови високотехнологични производства, услуги, проекти и отваря широко вратите си за бизнеспартньори, инвеститори и приятели.

Общински съвет - Козлодуй в рамките на своите компетенции създава условия за законен и благоприятен инвестиционен климат. Община Козлодуй има присъден дългосрочен кредитен рейтинг BBB-перспектива - стабилна и краткосрочен рейтинг А-3.

В Националния конкурс на Фондация за местно самоуправление и местна реформа общината стана носител на титлата „Община новатор“ за 2009 г.

През 2010 г. Община Козлодуй получи 2 сертификата - Сертификат за внедряване и прилагане на система за управление на качеството в съответствие с изискванията на международен стандарт ISO 9001:2008 и Сертификат на система за управление на околната среда в съответствие с изискванията на международен стандарт ISO 14001:2004.

С изпълнение на Проект "Община Козлодуй - ефективна, ефикасна и прозрачна общинска администрация в услуга на потребителите", по Оперативна програма "Административен капацитет", общинската администрация вече предоставя електронни услуги на ниво транзакция.

В настоящата разработка с гордост Ви представяме живота, икономиката и културата на Община Козлодуй. След като се запознаете с този маркетингов профил очакваме Вашите идеи и заявяваме желанието и готовността си за взаимно, ползотворно и ефективно партньорство.

ПОЛИТИКА ПО УПРАВЛЕНИЕ 2014г. – 2020г.

- ❖ Визията за развитието на общината до 2020г. формулира накратко представата и желанията на жителите на общината и действащите институции за бъдещето състояние на икономиката, физическата среда и социалната сфера. Тя представя действителните потребности на хората за развитие на ключовите икономически и социални сектори, както и техните виждания за положителна промяна в жизнената среда. Визията очертава стратегическите цели и приоритети на общинския план.
- ❖ *Визия: Община Козлодуй – жизнена и хармонично развита община, неразделна част от обобщоевропейското, дунавско пространство, предоставяща на своите жители равни възможности за образование, предприемачество и лична реализация по стандартите на европейските страни.*
- ❖ Стратегическата част на плана е комплекс от приоритети, цели и мерки в икономическата и социалната сфера; в опазването на околната среда, “дунавската” идентичност и културното наследство; в доброто управление на местно ниво и активното гражданско участие. Тя е ориентирана към подобряване на състоянието и тенденциите в социално-икономическото и пространствено развитие на всички функционални системи на общината. Стратегията на плана очертава рамката в която се развива програмата за реализация на конкретните инициативи и проекти, които местната власт в партньорство с други публични и частни субекти планира да осъществи в рамките на тези седем години.

СТРАТЕГИЧЕСКИ ЦЕЛИ НА ОПР 2014-2020Г.

- Стратегическа цел 1: Създаване на благоприятна среда, стимулираща развитието на местната икономика с акцент върху малките и средни предприятия.

Приоритет 1.1: Подобряване и облекчаване регулаторни режими за МСП в процеса на осъществяване дейността им.

Приоритет 1.2: Насърчаване предприемачеството чрез създаването на индустриални зони.

Приоритет 1.3: Привличане на местни и чуждестранни инвестиции в селското стопанство, преработвателната промишленост и туризма.

- Стратегическа цел 2: Подобряване социалния статус на населението с повишаване качеството на здравеопазването, образованието, квалификацията и жизнената среда на хората.

Приоритет 2.1: Подобряване на здравния статус на жителите.

Приоритет 2.2: Усъвършенстване и обогатяване на предоставяните социални услуги и бази.

Приоритет 2.3: Развитие на образователните услуги и материална база в общината и осигуряване на възможности за квалификация и учене през целия живот.

Приоритет 2.4: Подобряване на културната и спортната дейност и инфраструктура.

Приоритет 2.5: Изпълнение мерки и дейности по преодоляване социално изключване, интеграция и подпомагане на маргиналните групи.

Приоритет 2.6: Подобряване на физическата среда в населените места.

- Стратегическа цел 3: Териториално развитие – предпоставка за икономически и социален напредък.

Приоритет 3.1: Подобряване и развитие на транспортна инфраструктура.

Приоритет 3.2: Подобряване и развитие на екологичната инфраструктура.

Приоритет 3.3: Развитие на трансграничното сътрудничество.

Местоположение

Община Козлодуй е разположена в Северозападна България в Дунавската равнина на брега на р.Дунав - част от Европейски транспортен коридор №7 - Рейн Майн Дунав. Включва пет населени места - град Козлодуй и четири села – Хърлец, Гложене, Бутан, Крива бара и обхваща територия от 285 кв.км.

На територията на общината има наличие на газов концентрат в землището на с.Бутан и с.Крива бара, което може да има значение за местното икономическо развитие. На разстояние 81 км от гр.Козлодуй се намира областния център гр.Враца, а на 200 км се намира столицата гр.София.



Транспорт

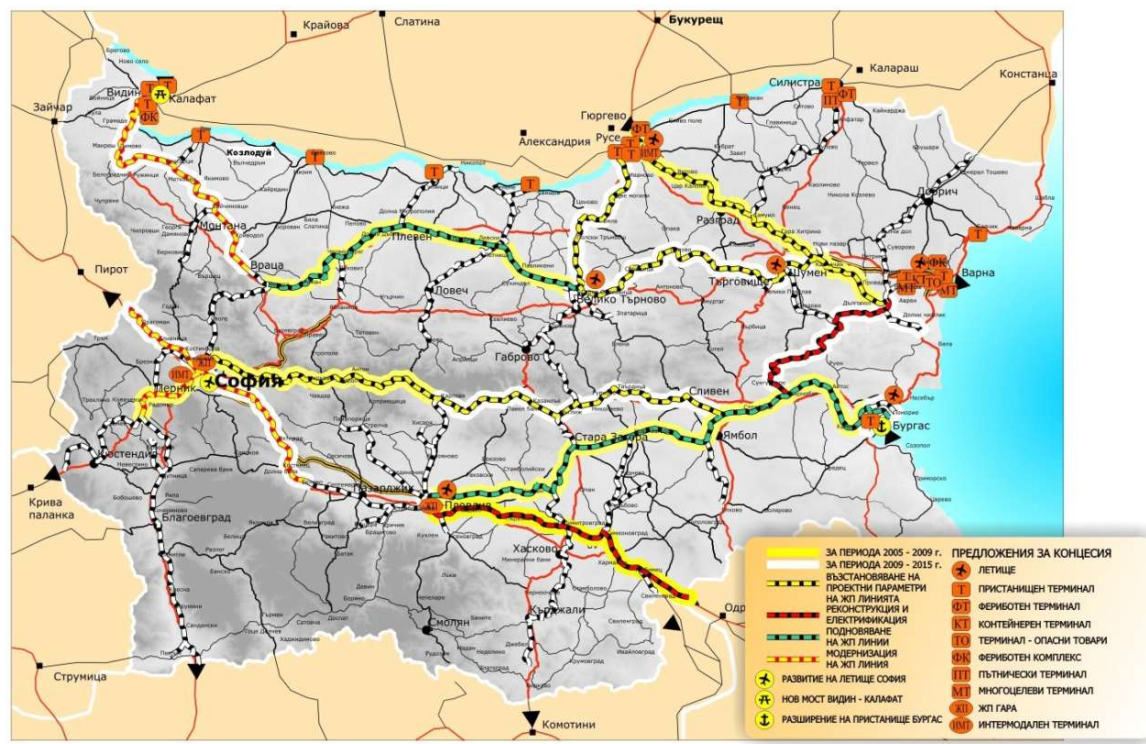
Близост до магистрали и гранични контролно пропускателни пунктове.

На разстояние 81 км от гр.Козлодуй преминава международен път Е-79, по трасето на европейски транспортен коридор №4. На югозапад този коридор води към Гърция.

Разстоянието до граничен контролно пропускателен пункт Кулата - Промахон е 386 км. На север коридорът води към Румъния и страните от ЕС. Разстоянието до контролно пропускателен пункт Видин-Калафат е 100 км. На 130 км северозападно се намира граничен контролно пропускателен пункт Брегово, свързващ България със Сърбия.

От международен път Е-79 при гр.Враца се отклонява свързващ път за Румъния. Разстоянието до граничен контролно пропускателен пункт Оряхово-Бекет е 30 км. На разстояние 200 км международен път Е-79 се пресича с международен път Е -80 по трасето на европейски транспортен коридор №8. На югоизток пътя води към Истанбул и страните от Близкия изток. Разстоянието до граничен контролно пропускателен пункт Капитан Андреево е 504 км.

На разстояние 115 км преминава международен път Е-83. На север този път води към Румъния. Разстоянието до граничен контролно пропускателен пункт Русе – Гюргево е 270 км.



Железопътен транспорт

Най-близките железопътни линии се намират на разстояние 50 км от гр.Козодуй в гр.Лом и на разстояние 81 км в гр.Враца и на 75 км в гр.Монтана, където могат да се направят междуградски и международни връзки.

Осъществяват се и товарни превози.

Летища

Най-близкото до община Козлодуй летище се намира на разстояние 200 км в столицата – гр.София.

Водни пътища

Община Козлодуй се намира на брега на р.Дунав. На територията ѝ има два речни пристанищни терминала – единият предназначен за обслужване на АЕЦ “Козлодуй” ЕАД, а другият е предназначен за обработка на насипни товари. Освен това в Ботев парк в гр.Козлодуй се намира транспортно пристанище, което в настоящия момент не се използва.

Освен изброените местни пристанищни терминали, в градовете Оряхово (на разстояние 30 км), Лом (на разстояние 50 км) и Видин (на разстояние 100км) се намират речни пристанищни фериботни комплекси.

Автобусен транспорт

Транспортното обслужване на населението от квотата на община Козлодуй се осъществява с автобусни превози, които се изпълняват по маршрутни линии, както следва: 6 републикански, 4 областни, 1 общинска и 1 вътрешноградска с 28 курса в работни дни.

Всички автобуси тръгват от Автогара Козлодуй, с адрес гр.Козлодуй, ул.”Хаджи Димитър” №1, тел.0973/8-09-17.

Население и трудови ресурси

Населението на общината е близо 20 000 души и е фактор, определящ работната сила, която е висококвалифицирана, образована и конкурентно - способна. Равнището на образованост на населението е индикатор за неговата качествена характеристика, в т.ч. и на трудовия ресурс. Най-високата степен на образованост (средно и висше образование) има 45,11 % от населението. Община Козлодуй притежава този ресурс благодарение на изградената стабилна образователна система. Мрежата от учебни и детски заведения е разположена във всяко от петте населени места в общината.

Учебната мрежа с утвърдените профили и специалности дава възможност за избор на учениците в широк спектър – енергетика, фина механика, мениджмънт, бизнес-администрация, природонаучен цикъл, езиково обучение.

Към образователната система в община Козлодуй функционират и Общински детски комплекс (ОДК) и Център за превантивна и възпитателна работа с деца (ЦПВРД), които са създадени като едни от първите в България за работа с деца в тази насока, както и Център за социална интеграция и рехабилитация.

Население

година	град Козлодуй	община Козлодуй
2010	14 247	22 782
2011	13 854	22 782
2012	13 737	22 168
2013	13 708	22 111
2014	12 723	20 627
2015	12 354	19 977



Здравеопазване

На територията община Козлодуй функционира Многопрофилна болница за активно лечение “Св. Иван Рилски”, която е търговско дружество със 100% общинска собственост.

Информация и статистика

- ✘ Многопрофилна болница за активно лечение – 105 легла
- ✘ Брой аптеки в общината – 9 бр.
- ✘ Лечебни заведения за доболнична помощ – 2 бр.
- ✘ Служба по трудова медицина – 3 бр.
- ✘ Медико-техническа лаборатория – 1 бр.
- ✘ Медико-диагностична лаборатория – 1 бр.
- ✘ Амбулатория за специализирана извънболнична помощ – 16 бр.
- ✘ Териториална експертна лекарска комисия (ТЕЛК) – 1 бр.
- ✘ Общопрактикуващи лекари (лични) – 10 бр.
- ✘ Стоматолози – 13 бр.

Образователна инфраструктура

- Детски градини – 7
- Начални училища - 1
- Основни училища – 3
- Средни училища – 4

В това число:

Професионална гимназия по ядрена Енергетика.

Професионална гимназия по селско стопанство.

- Колеж към Технически университет София.
- Училище “Европа”
- Бизнес център Козлодуй



Растениевъдство

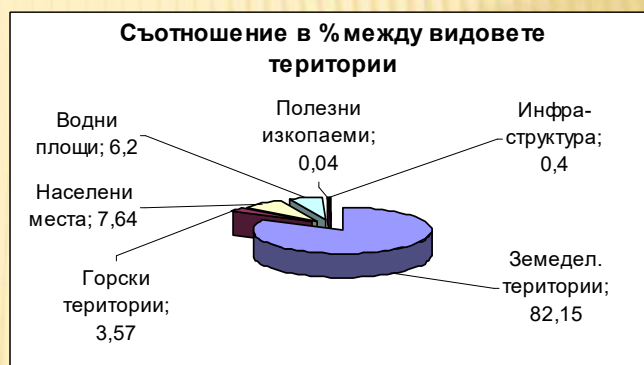
В общината е съсредоточено в една кооперация и няколко по-едри фирми арендуващи земеделска земя.

Освен това частните стопани обработват около 60 000 дка земеделска земя.

Селското стопанство има потенциал за постигане на по-голям растеж. Безспорно този сектор на местната икономика се очертава като привлекателна перспектива за развитие на региона в бъдеще.

Животновъдство

Съсредоточено е в частния сектор, като производството е предназначено предимно за самозадоволяване на населението.



Селско стопанство

Община Козлодуй е с надморска височина 25 метра. Поземлените ресурси са фактор от особена значение за развитието на селското стопанство в община Козлодуй.

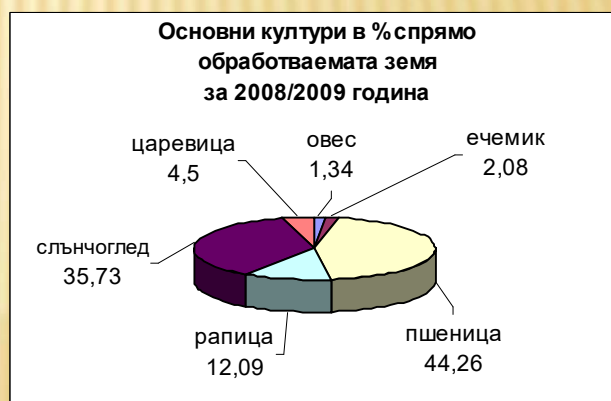
Цялата територия е заета от черноземни почви, които са богати на хранителни вещества. Обработваемата земя е подходяща за отглеждане на зърнени и зеленчукови култури, захарно цвекло и др.

Климат

По данни на Националния институт по метеорология и хидрология към Българската академия на науките, средногодишната сума на валежите за община Козлодуй е 518 мм, разпределена по сезони, както следва:

- зима – 111 мм;
- пролет – 136 мм;
- лято – 145 мм;
- есен – 126 мм.

Средногодишната температура на въздуха е 12,2 °С.



БИЗНЕС СРЕДА

➤ **Нематериално производство**

- административни услуги;
- правни услуги;
- наука и образование;
- култура;
- финанси;
- управление.

Най - големи работодатели в областта на услугите са в секторите: строителство, образование; други дейности, обслужващи обществото и личността; хуманно здравеопазване и социални дейности; държавно управление и отбрана.

➤ **Основни работодатели**

Около 98% от активните стопански единици са малки и средни предприятия. Сред тях преобладават микрофирмите с брой на заетите лица до 10 души, които изграждат близо 90% от местния пазар и работят в сферата на търговията и услугите, транспорт и обществени услуги, производството на хляб и хлебни изделия и сладкарски изделия, хотелиерство и ресторантьорство и са предимно собственост на местни жители.

От друга страна в общината съществуват и средни и големи фирми с над 50 служители.



Всички те работят в областта на енергетиката и строителството. Към момента на територията на общината няма фирми с чуждестранен капитал.

- АЕЦ “Козлодуй” ЕАД
- ДП „Радиоактивни отпадъци”
- “Атоменергоремонт” ЕАД
- “Заводски строежи” АД
- “Атоменергостройпрогрес”
- “ГБС Енергостоймонтаж” АД
- “Енергомонтаж АЕК” АД
- “Интерприборсервиз” ООД
- “Стромет – 2004” ООД
- “Енемона” АД
- СД “Региана”



Финансови институции

- **Банки**

На територията на община Козлодуй функционират клонове и офиси на следните банки:

Банка ДСК АД клон Козлодуй

Адрес:

3320 Козлодуй, ул. "Кирил и Методий" №1

Телефон: (0973) 8 03 20, Факс: 8 03 20

www.dskbank.bg

**Общинска Банка АД – Финансов център
Козлодуй**

Адрес:

гр.Козлодуй – 3322, ул. “Христо Ботев”,
№41, тел. 0973/85-570

www.municipalbank.bg



Българо-американска кредитна банка -

Адрес:

Козлодуй 3320, ул. “Христо Ботев” №41

Тел.: 0973/59-441, 0875/311-441

www.bacb.bg



СИ Банк АД клон Козлодуй

Адрес:

3320 Козлодуй, ул. "Кирил и Методий" №1

тел: 0973 / 8 08 85, Факс: 0973 / 8 02 20

www.cibank.bg

**Обединена Българска Банка АД
клон Козлодуй**

Адрес:

3320 гр. Козлодуй, бл. 71 – Подблоково
пространство

тел: 0973 / 8 93 83

www.ubb.bg



ЦКБ АД

Адрес:

3320 Козлодуй, ул. Христо Ботев №3

тел: 0973/ 80726

www.ccbank.bg

Уникредит Булбанк –

Козлодуй - АЕЦ Козлодуй ЕП-2, ПК 3321

Тел. 0973/ 7 36 77 ; 0973/ 8 02 35

Офис Козлодуй

ул."Св.Св.Кирил и Методий" 14,

тел:0973/ 80 004

www.unicreditbulbank.bg

Първа Инвестиционна Банка АД

Офис Козлодуй

тел.: 0973 / 85 023, ул. "Васил Воденичарски"

Офис АЕР - Козлодуй

Козлодуй 3321, площадка АЕЦ

www.fibank.bg

Интернешънъл Асет Банк АД

Офис Козлодуй

ул. "Кирил и Методий" №3

тел.: 0973/81333

www.iabank.bg/



Инвестбанк – клон Козлодуй

гр.Козлодуй, ул. "Хаджи Димитър" №1

тел. 0973/9 00 45

www.ibank.bg

Пощенска банка АД

Адрес:

3320 Козлодуй, ул. Христо Ботев бл.71

тел: 0973/ 8 95 10

www.postbank.bg



- **Застрахователни дружества**

ЗД “Евроинс”

Адрес:
3320 Козлодуй, ул. “Тодор Каблешков” №3
www.euroins.bg

ЗД “ЛевИнс”

Адрес:
3320 Козлодуй, сградата на пощата ет.1
тел. 0899 99 62 90
www.lev-ins.com

ЗД “Дженерали - Застраховане” ООД

Адрес:
3320 Козлодуй, ул. “Търговска” 1, ет.2 ,
тел. 0882 00 35 49
www.generalibg

ЗПАД “Булстрад”

гр.Козлодуй, ул. “Кирил и Методий” №1,
Тел. 0973/8-07-15
www.bulstrad.bg

ЗД “Алианц”

3320 Козлодуй, ТПК “Радецки” ет.3
www.allianz.bg

ЗД “БулИнс”

Адрес:
3320 Козлодуй, жк.2А, бл. 80, вх. В партер
тел: 0887 41 74 46
www.bulins.com

ЗД “Енергия”

Адрес:
3320 Козлодуй, АЕЦ Козлодуй, ЕП 1
тел: 0973/ 76468
www.energy.bg

- **Правно обслужване**

Районен съд

гр.Козлодуй, ул.”Кирил и Методий” 5
Тел.0973/8 96 75
www.kozloduyrs.justice.bg

Районна прокуратура

гр.Козлодуй
Тел.0973/8 00 89

Нотариални кантори

- I. Нотариус Валентин Митов – 8-06-30
- II. Нотариус Емилия Богданова – тел.8-66-55



Жилищни разходи

Средна цена за покупка на жилище в гр.Козлодуй се движи в рамките на 650-700 лв./кв.м., като крайната цена се определя от местоположението,



Регионални и местни власти

В Република България има 28 области и 264 общини.

Областна администрация осъществява връзката между централните и местните власти. Областен управител, назначен на централно ниво, оглавява областната администрация.

Общината е основната административно - териториална единица, в която се осъществява местното самоуправление. Съставни административно - териториални единици в общината са кметствата. Те създават условия за изпълнение на възложените им със закон или с решение на общинския съвет функции и компетенции. В общината се избират общински съвет и кмет на община. Местното самоуправление се изразява в правото и реалната възможност на гражданите и избраните от тях органи да решават самостоятелно всички въпроси от местно значение.

Орган на местната законодателна власт е общинския съвет.

Орган на изпълнителната власт в общината е кметът на общината. Кметът на общината, както и кметовете на кметства се избират пряко от населението при условия и по ред, определени със закон.

Местната власт

Управлението на община Козлодуй е организирано в съответствие със Закона за местното самоуправление и местната администрация.

Общински съвет - Козлодуй се ръководи от Председател.

Общинските съветници са 21 на брой. На заседание на Общинския съвет с негово решение са гласувани броя, вида и характера на дейността на постоянните комисии.

Сформирани се осем постоянни комисии към Общински съвет – Козлодуй, които работят в областта на икономическото и регионалното развитие, териториално и селищно устройство, финанси, обществен ред, аграрна реформа, образование, култура и здравеопазване.



В Община Козлодуй функционира **Център за информация и обслужване на гражданите**, където се предоставят услуги, свързани с административното обслужване на населението.

Международни

партньори

на община

Козлодуй

- община Коупланд в област Кумбрия на Обединеното Кралство
- община Босилеград, Република Сърбия и Черна гора

ИНФРАСТРУКТУРА И ТЕЛЕКОМУНИКАЦИИ

✘ Вода

Централна В и К система. Водата отговаря на всички изисквания за качество.

✘ Електричество

Мрежата е оборудвана за консуматори на 220 V. Мрежата ниско напрежение е с дължина 255 км в това число въздушна 232 км и 23 км кабелна.

✘ Телекомуникации

Всички населени места в община Козлодуй са телефонизирани и радиофицирани. Всички абонати имат възможност за достъп до Интернет, а абонатите от гр. Козлодуй и достъп до националната мрежа за интеграция на услугите (ISDN). 100 % цифровизация на гр. Козлодуй доведе до предлагането на нови качествени услуги, като например ADSL технологии, предоставяща пакетната услуга високоскоростен интернет и телефония. Междуселищните и международните избирания на абонатите от общината са подsigурени чрез оптичен пръстен, който осигурява голяма възможност за неограничен брой качествени съобщителни връзки както в страната, така и извън нея.

✘ Пощенски услуги

Пощенските услуги се осигуряват от Районна пощенска станция Козлодуй към ТП "Български пощи".

• Точки с безплатен безжичен интернет (WiFi)

- Хотелски комплекс “Истър”
- Къща “Зора”, Механа “Банята”
- Бар-клуб “Джокерс-клуб”
- Кафе-аперитив “Бриз”

• Куриерски услуги

- “Спиди” ООД
- “Еконт Експрес” ООД
- “Лео експрес” ЕООД
- “Европът-2000” АД

• Телефонна мрежа - В района са внедрени всички видове

мобилни телефонни връзки предлагани от :

- “Мобилтел” ЕАД,
- “Теленор” ЕАД, и
- “Vivacom” АД

• Интернет доставчици

- “Vivacom” АД
- “НетСърф” ЕООД
- “Сатком” ООД
- “Шарком” ЕООД
- “Европком” ООД
- “Blizoo” ЕАД
- “Bulsatcom”

• Кабелни оператори

- “КейбълТел” АД
- “Европком” ООД
- “Blizoo” ЕАД

• Цифрова телевизия

- “КейбълТел” АД
- “ITV Partner”
- “Bulsatcom”
- “НетСърф” ЕООД
- “Европком” ООД

• Местни медии

- Вестник “Козлодуй днес” - частно издание
- “Първа атомна” - ведомствено издание на АЕЦ “Козлодуй” ЕАД
- “От и за ОБЩИНАТА” - издание на Община Козлодуй
- Местен канал “ВИЖ” ТВ
- Радио “Елто”
- Информационен портал www.kozloduy-bg.info



Бюлетина “От и за Общината”

Култура и туризъм

В община Козлодуй съществуват исторически забележителности свързани с делото на Христо Ботев и освободителното движение.

Природните дадености, географското разположение и историческите забележителности предлагат добри възможности за отдиш и туризъм в община Козлодуй.



Паметник на Христо Ботев



Тринадесет километровата Ботева алея Козлодуй – Бутан, по която ежегодно преминават стотици участници в Националния туристически поход “Козлодуй – Околчица”.



Музей “Козлодуй – новата станция на България”



Национален музей параход “Радецки” осъществяващ популяризаторска и фондова дейност, свързана с живота и делото на Христо Ботев, пътя на Ботевата чета, национално – освободителното движение, както възможности за водни атракции и плавания;

Историческа местност “Ботев парк” на територията на общината с площ 160 дка, е прекатегоризирана в Защитена местност “Козлодуй” с площ 10 ха и е единствената защитена територия в общината. На територията на общината попадат т.н. “влажни зони” около яз. “Шишманов вал”, островите и около р. Дунав. Влажните зони са междинни станции при пролетните и есенните миграции на редица редки видове птици. Ботев парк предоставя възможности за отдиш на брега на реката.



Главна алея в Ботев парк

Култура и туризъм

- ❖ Късноантичния кастел и ранно-византийския град "Аугуста" от IV – VI век от новата ера край с. Хърлец, обявен за археологически резерват от 1984 г., с площ 80 дка, предоставя възможност за развитие на археологичен туризъм, създаване на музей на открито и демонстративна археология.



- ❖ Спортно-оздравителният комплекс е модерна спортна база в центъра на град Козлодуй, която е в експлоатация от 2001 г. Тя осигурява съвременни условия за пълноценни спортни занимания и възстановяване.



Култура и туризъм


- ❖ Свободното време е важна част от живота на населението на общината. С културните си прояви и годишните празници Козлодуй предлага на хората от всички възрасти и с разностранни интереси многообразие от възможности за прекарване на свободното си време и обогатяване на духовната си култура.



- ❖ Конно-спортна база в с.Бутан – един от петте най-добри комплекса в страната, където се провеждат национални и международни състезания по конен спорт, с възможност за любителски атракции и обядване.



- ❖ В близост до общината е разположен Врачанският Балкан, който предлага възможности за организиране на туризъм и зимен спорт.



Пещера "Леденика", Враца
bulgariatourism.blogspot.com
фото: Lio Popov©

ХОТЕЛИ В ГРАД КОЗЛОДУЙ

✘ Хотел “Истър” ***

Ул. “Стефан Караджа” 2

Тел. 0893/ 7 55 55



✘ Хотел “Фортуна”***

Ул. “Освободител”

Тел. 0973/ 8 59 80



✘ Семейен хотел
“Вълчеви”**

Ул. “София” 2
Тел. 0973/ 8 01 08



✘ Къща за гости
“Зора”**

Ул. “Христо Ботев” 15
Тел. 0973/ 8 12 15

✘ Туристическа хижа
“Козлодуйски бряг”

Ботев парк
Тел. 0973/ 8 01 23

✘ Къща за гости
“Сони”**

ТК “Сони”
Тел. 0899/ 14 79 09



ГРАД КОЗЛОДУЙ В СНИМКИ



АЕЦ "Козлодуй"



Център



Център



Фонтани пред хотел "Истър"



Пристанище



АЕЦ "Козлодуй"



Детска площадка по европроект



Детска площадка „Росатом“



Информационна LED стена



Корабът „Радецки“ по време на плаване



Плужен комплекс



Фестивал на занаятите

РАЗРАБОТКА И ИЗТОЧНИЦИ НА ИНФОРМАЦИЯТА, ВКЛЮЧЕНА В МАРКЕТИНГОВИЯ ПРОФИЛ

Настоящият маркетингов профил е разработен от Общинска администрация, като са използвани налични база данни и официални документи.

За контакти и допълнителна информация:

Община Козлодуй

ул."Христо Ботев" №13

гр.Козлодуй 3320

тел.0973/8-58-00, факс 0973/8-01-83

www.kozloduy.bg

e-mail:obshtina.kozloduy@gmail.com



ОБЩИНА КОЗЛОДУЙ
