


ДО
ДИРЕКТОРА НА РИОСВ-ВРАЦА



ИСКАНЕ

за преценяване на необходимостта от извършване на оценка на въздействието върху околната среда
(ОВОС)

от ЕТ „Ясен – Веселин Димитров“, ЕИК 108036049

чрез Веселин Димитров – Управител,

с. Главник, общ. Ардино, обл. Кърджали, ул. „Първа“ №563, тел. 0898

(име, адрес и телефон за контакт)

с. Главник, общ. Ардино, обл. Кърджали, ул. „Първа“ №563

(седалище)

Пълен пощенски адрес: с. Гложене, обл. Враца, общ. Козлодуй

Телефон, факс и ел. поща (e-mail): 0898, veni.parvanova@gmail.com

Управител или изпълнителен директор на фирмата възложител: Веселин Димитров

Лице за контакти: Венцислава Първанова, тел. 0885

УВАЖАЕМИ Г-Н/Г-ЖО ДИРЕКТОР,

Моля да ми бъде издадено решение за преценяване на необходимостта от извършване на ОВОС за инвестиционно предложение

Получаване на разрешително за водоземане от повърхностни води от р. Огоста, в землището на с. Гложене, общ. Козлодуй, обл. Враца за поливане на земеделски земи с цел отглеждане на пипер.

Инвестиционното предложение е ново.

(посочва се характерът на инвестиционното предложение, в т.ч. дали е за ново инвестиционно предложение и/или за разширение или изменение на инвестиционно предложение съгласно приложение № 1 или приложение № 2 към ЗООС)

Прилагам:

1. Информацията по приложение № 2 към чл. 6 от Наредбата за условията и реда за извършване на

оценка на въздействието върху околната среда от наредбата - един екземпляр на хартиен носител и един екземпляр на електронен носител.

Информация за датата и начина на заплащане на дължимата такса по Тарифата.

3. Оценка по чл. 99а ЗООС (в случаите по чл. 118, ал. 2 ЗООС) - един екземпляр на хартиен носител и един екземпляр на електронен носител.

4. Информация и оценка по чл. 99б, ал. 1 ЗООС (в случаите по чл. 109, ал. 4 ЗООС) - един екземпляр на хартиен носител и един екземпляр на електронен носител.

Желая решението да бъде издадено в електронна форма и изпратено на посочения адрес на електронна поща.

Желая да получавам електронна кореспонденция във връзка с предоставяната услуга на посочения от мен адрес на електронна поща.

Желая писмото за определяне на необходимите действия да бъде получено чрез лицензиран пощенски оператор.

Дата:

Уведомител:

(подпис)

Информация за преценяване на необходимостта от ОВОС

I. Информация за контакт с възложителя:

1. Име, постоянен адрес, търговско наименование и седалище.

ЕТ „Ясен – Веселин Димитров“, ЕИК 108036049

с. Главник, общ. Ардино, обл. Кърджали, ул. „Първа“ №563

2. Пълен пощенски адрес.

с. Гложене, обл. Враца, общ. Козлодуй

3. Телефон, факс и e-mail.

0898 ; veni.parvanova@gmail.com

4. Лице за контакти.

Венцислава Първанова, тел. 088:

II. Резюме на инвестиционното предложение:

1. Характеристики на инвестиционното предложение:

а) размер, засегнатата площ, параметри, мащабност, обем, производителност, обхват, оформление на инвестиционното предложение в неговата цялост;

Инвестиционното предложение (ИП) касие водовземане от повърхностни води - р. Огоста OGRWB1004 за промишлени цели – напояване на земеделска земя с цел отглеждане на 40 дка тигер.

Място на водовземане и място на ползване на водния обект - Землище на с. Гложене, общ. Козлодуй, Координати на водовземане: N 43 °41' 20.7"; E 23 °49' 26.6".

Съгласно становище с изх. № ПУ-01-448-(1)/29.06.2023 г. на Басейнова дирекция „Дунавски район“:

- *ИП е допустимо спрямо целите за постигане на добро състояние на водите, определени в ПУРБ 2016-2021 г. в Дунавски район при спазване на посочените в становището мерки законови изисквания и спазване правилата за добра земеделска практика;*

- *ИП е допустимо спрямо ПУПН 2016-2021 г. Предвидените дейности не са в противоречие с предвидените мерки в Програмата от мерки за намаляване на риска от наводнения и неблагоприятните последици по отношение на човешкото здраве, стопанската дейност, околната среда и културното наследство към ПУРН 2016-2021 г.*

б) *взаимовръзка и кумулиране с други съществуващи и/или одобрени инвестиционни предложения;*

Инвестиционното предложение няма връзка с други одобрени инвестиционни предложения и други съществуващи и одобрени с устройствен план дейности в района.

в) *използване на природни ресурси по време на строителството и експлоатацията на земните недра, почвите, водите и на биологичното разнообразие;*

Инвестиционното предложение е свързано с водовземане от повърхностни води - р. Огоста OGRWB1004 за промишлени цели, което ще се осъществява чрез бензинова помпа 4 цола.

г) *генериране на отпадъци - видове, количества и начин на третиране, и отпадъчни води;*

При реализацията на ИП не се очаква генериране на отпадъци.

д) *замърсяване и вредно въздействие; дискомфорт на околната среда;*

Не се очаква отделяне на опасни вещества от дейността, в т.ч. приоритетни и/или опасни, при които се осъществява или е възможен контакт с води, замърсяване на почви и земни недра.

е) *риск от големи аварии и/или бедствия, които са свързани с инвестиционното предложение;*

Настоящото инвестиционно предложение не предполага риск от инциденти с опасни вещества от приложение №3 към Закона за опазване на околната среда.

ж) *рисковете за човешкото здраве поради неблагоприятно въздействие върху факторите на жизнената среда по смисъла на § 1, т. 12 от допълнителните разпоредби на Закона за здравето.*

ИП не попада в границите на санитарно-охранителни зони (СОЗ) около водоизточници за питейно-битово водоснабдяване, определени по реда на Наредба №3/16.10.2000 г. за условията и реда за проучване, проектиране, утвърждаване и експлоатация на санитарно-охранителните зони около водоизточниците и съоръженията за питейно-битово водоснабдяване и около водоизточниците на минерални води, използвани за лечебни, профилактични, питейни и хигиенни нужди (Наредба №3/16.10.2000 г.).

В радиус от 1000 метра не са налични съоръжения за питейно водоснабдяване без определени СОЗ.

ИП не засяга минерални води, предназначени за пиене или за използване за профилактични, лечебни или за хигиенни нужди.

С реализацията на дейностите, за които е необходимо водоземане, обект на настоящото ИП, няма да се доведе до шум и вибрации в жилищни, обществени сгради и урбанизирани територии. Площадката, където се водочерпенето, е отдалечена от населеното място.

При реализацията на дейностите няма да се формират йонизиращи и нейонизиращи лъчения, които да оказат влияние върху жилищните, производствените и обществените сгради.

Площта, на която се реализира ИП, не се намира в близост до населено място, развиващо активен туризъм и курорт.

Не се очаква влияние върху атмосферния въздух, при спазване на технологията на работа.

2. Местоположение на площадката, включително необходима площ за временни дейности по време на строителството.

Предвижда се водочерпенето да се осъществява от р. Огоста; координати N 43 °41' 20.7"; E 23 °49' 26.6".

Няма необходимост от обособяване на строителни площадки, вкл. и временни.

3. Описание на основните процеси (по проспектни данни), капацитет, включително на съоръженията, в които се очаква да са налични опасни вещества от приложение № 3 към ЗООС.

Целта на инвестиционното предложение е получаване на разрешително за водоземане от повърхностни води от р. Огоста, в землището на с. Гложене, общ. Козлодуй, обл. Враца за поливане на 40 дка земеделски земи чрез капково напояване с цел отглеждане на пипер.

Водоземането ще се осъществява чрез бензинова помпа 4 цола и капково напояване..

Капковото напояване представлява система от полиетиленови тръби с различен диаметър. Чрез тях ще се осъществява преноса на вода до растенията .

Инвестиционното предложение не предвижда изкопни работи.

По време на изграждането на системата за капково напояване не се очаква значително въздействие върху околната среда в района.

Мястото на водоземане попада на територията на защитена зона BG0000614 „Река Огоста“ за опазване на природните местообитания и дивата флора и фауна.

Реализирането на инвестиционното предложение няма да доведе до отрицателно въздействие върху защитената зона, тъй като дейностите се извършват съгласно условията в издадени нормативни актове.

Не се очаква проектът да доведе до емитиране на вещества приоритетни и/или опасни, които ще осъществяват или е възможен контакт с вода.

Имотите, предвидени за напояване не попадат в границите на защитените територии по смисъла на ЗЗТ, както и в обхвата на защитени зони съгласно ЗБР.

На територията, върху която ще се реализира инвестиционното предложение няма вековни дървета. Хумусния пласт няма да бъде нарушен, тъй като системата за капково напояване /бензинова помпа, трасета и тръбопроводи/ ще се разполага върху земната повърхност.

При реализацията на ИП не се очаква генериране на опасни отпадъци, попадащи в обхвата на Приложение 3 от Закона за опазване на околната среда.

4. Схема на нова или промяна на съществуваща пътна инфраструктура.

Не се налага промяна или изграждане на нова пътна инфраструктура. Ще се използва изцяло съществуваща пътна инфраструктура.

5. Програма за дейностите, включително за строителство, експлоатация и фазите на закриване, възстановяване и последващо използване.

ИП не предвижда ново строителство.

Инвестиционното предложение е свързано с ползване на повърхностни води р. Огоста за промишлени нужди – поливане на 40 дка земеделски земи с цел отглеждане на титер.

Планирано е водовземането да се осъществява в ограничен участък от река Огоста с координати на водовземане: N 43 °41' 20.7"; E 23 °49' 26.6"

Вода за питейно-битови нужди на работниците се доставя с бутилки от търговската мрежа и от съществуваща ВиК мрежа.

6. Предлагани методи за строителство.


Инвестиционното предложение не предвижда изпълнение на строителство.

7. Доказване на необходимостта от инвестиционното предложение.

Според направени проучвания, през летния и есенния сезон нараства търсенето на качествени зеленчуци с местен произход. В същото време дейността на Възложителя се преориентира към зеленчукопроизводство. Поради това, възложителят на ИП инициира настоящото инвестиционно предложение, с цел удовлетворяване на търсенията и постигане на по-високо качество на продукцията.

8. План, карти и снимки, показващи границите на инвестиционното предложение, даващи информация за физическите, природните и антропогенните характеристики, както и за разположените в близост елементи от Националната екологична мрежа и най-близко разположените обекти, подлежащи на здравна защита, и отстоянията до тях.

**КООРДИНАТИ НА ВОДОВЗЕМАНЕ НА Р. ОГОСТА
В ЗЕМЛИЩЕТО НА С. ГЛОЖЕНЕ, ОБЩ. КОЗЛОДУЙ**



Географски координати	
N	E
43° 41' 20.7"	23° 49' 26.6"

Съгласно становище с изх. № ПУ-01-448-(1)/29.06.2023 г. на Басейнова дирекция „Дунавски район“ ИП попада в следните повърхностни водни тела и зони за защита на водите:

Код по ВТ	Име на ВТ	Географски обхват	Естествено /СМВТ/	Екологично състояние	Химично състояние
BG1OG307R1013	ОГОСТА	Р. Огоста от вливането на р. Рибене при Бели брод до вливане на р. Скът при с. Сараево	Естествено	Добре	Неизвестно

Съгласно наличната в БДДР информация, на разстояние около 350 м от точката на водоземане с координати N 43 °41' 20.7"; E 23 °49' 26.6" е наличен пункт за мониторинг за повърхностни води с код BG1OG00231MS070 и име „р. Огоста при с. Гложене преди вливане в р. Скът“. Пунктът за мониторинг е част от Националната мрежа за мониторинг на качеството на повърхностните води, но не е включен в Програмата за мониторинг на повърхностните води за 2023 г., утвърден със Заповед № РД-3/06.01.2023 г. на Министъра на околната среда и водите. Съгласно тази заповед, период на изпълнение на Програмата за мониторинг е от 01.01.2023 г. до 31.12.2023 г.

Предвид представената информация, не се очаква дейностите, предвидени в ИП да повлияят на функционирането на мониторинговия пункт.

Предвидените дейности са насочени към водоспестяващи технологии – капково напояване на 40 дка земеделска земя и не се очаква въздействието на ИП да доведе до влошаване на екологичното състояние или химичното състояние на водното тяло, както и до непостигане на екологичната цел, тъй като ще се спазват посочените по-долу мерки:

Подземни водни тела (ПВТ):


Код на ВТ	Име на ВТ	Химично състояние	Количествено състояние
BG1G0000QAL015	Порови води в Кватернера – р. Огоста	Добро	Добро
BG1G00N1BP0036	Карстови води в Ломско – Плевенската депресия	Добро	Добро

Поставените цели за ПВТ с код BG1G0000QAL015 и BG1G00N1BP0036 до 20217 г. са „Запазване на доброто количество и химично състояние“.

В ИН не съдържа дейности, свързани с водоземане от ПВТ, както и не съдържа дейности, които биха могли да доведат до пряко замърсяване на подземни води. Върху ПВТ е възможно да се окаже дифузен натиск вследствие селскостопански дейности –

третиране с ПРЗ и торове, което да създаде потенциална възможност за отвеждане на опасни вещества в подземни води.

КАРТА НА БЛОКОВЕ НА ЗЕМЕДЕЛСКОТО СТОПАНСТВО Директни плащания (2023)



Печатки	ККС №	(18505-104-1(20240311))
● Земеделски блок	Код на площта	7915092
● Оперативни земеделски парцели	УФП	181508
● Специални БЗС	Благоприятност	БЗЛВен - Висока Дигиталност
● Площи, изключени за публичен достъп	Изготвя	Геоинформационна Система - КРАСНО

Тези карти и геодатуми са част от Националната система за административен референс на ДФЗ. Употребяването на картите, които са регистрирани във БИД, изключва отговорността за грешки.

21 Маи 2024 г.

Заявителят на ИП се задължава да спазва добрите земеделски практики и описаните по-долу мерки и законови изисквания, в резултат на което реализацията на ИП няма да окаже негативно влияние върху ПВТ:

Зони за защита на водите	Вид на зоната	ИП не попада/попада (име, код) в зоната на защита
Чл. 119, ал. 1, т. 1 от ЗВ	Зона за защита на питейните води от повърхностни водни тела	Не попада
	Зона за защита на питейните води от подземни водни тела	Попада: Всички ПВТ са определени като 33 на питейните води
Чл. 119, ал. 1, т. 2 от ЗВ	Зона за отдих и водни спортове	Не попада
Чл. 119, ал. 1, т. 3 от ЗВ	Чувствителна зона	Попада – зона с код BGCSAR107
	Уязвима зона	Попада – Северна зона
Чл. 119, ал. 1, т. 4 от ЗВ	Защита за стопанските видове риби	Не попада
Чл. 119, ал. 1, т. 5 от ЗВ	Защитени територии	Не попада

	Закон за местообитания	Попада – зона с код BG0000614 и име река Огоста
	Зона за птици	Не попада

Санитарно-охранителни зони: към момента на подаване на ИП няма определени санитарно-охранителни зони по реда на Наредба № 3/ 16.10.2000 г. за условията и реда за проучване, проектиране, утвърждаване и експлоатация на санитарно-охранителните зони около водоизточниците съоръженията за питейно-битовото водоснабдяване и източниците на минерални води, използвани за лечебни, профилактични, питейни и хигиенни нужди.

Имотът не попада в буферната зона в радиус 1 000 м около водоземни съоръжения за питейно битово водоснабдяване без определени СОЗ, за които е необходимо спазване на ограниченията в буферни зони съгласно Приложение 1 към Национален каталог от мерки към ПУРБ.

При реализиране на ИП ще бъдат взети предвид следните мерки, заложен в ПУРБ 2016-2021 г.:

Код на мярката	Наименование на мярката	Действия за изпълнение на мярката	Код на действие
HY_10	Осигуряване на екологичен отток	Забрана за водовземане при маловодие в засегнатите райони на всички водни тела (не само от зоните за защита на водите), когато оттокът е по-малък от 10% от средномногогодишното водно количество или от минималното средномесечно количество с 95% обезпеченост към точката на водовземане	HY_10_5
DP_2	Намаляване на дифузното замърсяване на промишлени дейности	Забрана за миенето обслужването на транспортни средства и техника в крайбрежните заливаеми ивици и принадлежащите земни на водохранилищата	DP_2_8
HY_1	Възстановяване и защита на речните	Забрана за сечи на естествена крайбрежна растителност	HY_1_8

	брегове и речното корито от ерозия		
НУ_7	Подобряване на хидроморфологичното състояние на реките	Забрана на нарушаването на естественото състояние на леглата, бреговете на реките и крайбрежните заливаеми ивици, с изключение на дейности за удълбочаване на фарватера и коригиране на речното корито за осигуряване/подобряване на безопасно корабоплаване в общия българо-румънски участък на р. Дунав и при дейности за защита от наводнения, както и други дейности съобразени с действащото законодателство	НУ_7_5
Н1_1	Намаляване на замърсяването с нитрати от земеделски източници	Забрана за торене в определени периоди от време съгл. Програмата от мерки за ограничаване и предотвратяване на замърсяването с нитрати на МЗХ	Н1_1_1
DP_13	Опазване на водите от замърсяване с препарати за растителна защита	Забрана за складиране на пестициди, депониране и третиране на отпадъци в крайбрежните заливаеми ивици и принадлежащите земи на водохранилищата	DP_13_4
DP_13	Опазване на водите от замърсяване с препарати за растителна защита	Забрана за употреба на ПРЗ извън обхвата на разрешената употреба или в доза, която надвишава максималната разрешена доза на единица площ	DP_13_7
GD_1	Опазване на химичното състояние	Забрана или ограничаване на дейности, които	GD_1_2

	на подземните води от замърсяване	увеличават риска за пряко или непряко отвеждане на приоритетни и опасни вещества или други замърсители в подземни води, включително разкриването на подземни води на повърхността, чрез изземване на отложенията и почвите, покриващи водното тяло.	
--	-----------------------------------	---	--

Горепосочените мерки ще бъдат спазвани с цел опазване химичното състояние на подземните води от замърсяване и влошаване.

Съгласно писмо с изх. № ПУ-01-448-(1)/29.06.2023 г. на Басейнова дирекция „Дунавски район“, предвидените в ИП дейности не попадат под забраните и ограниченията на мярка с код GD_1 „Опазване на химичното състояние на подземните води от замърсяване“ и код на действие GD_1_2, тъй като ИП не предвижда дейности, свързани с отделяне и/или отвеждане на приоритетни и опасни вещества или други замърсители в подземните води.

Други мерки, които ще бъдат спазвани при реализацията на ИП:

Код на мярката	Наименование на мярката	Действия за изпълнение на мярката	Код на действие
СА_10	Прилагане на разрешителен режим по реда на Закона за водите за водоземане от повърхностни и от подземни води, вкл. изграждане на свързаните с това съоръжения	Прилагане на разрешителен режим по реда на Закона за водите за водоземане от повърхностни и от подземни води, вкл. изграждане на свързаните с това съоръжения	СА_10_1
НУ_10	Осигуряване на екологичния отток	4. Осигуряване на минимално допустимия отток в реките след съоръжения за водоземане или регулиране на оттока	НУ_10_4
СА_1	Осигуряване на водни количества във връзка с постигане на БПС на предмета на опазване в защитените зони Натура 2000	Осигуряване на водни количества във връзка с постигане на БПС на предмета на опазване в защитените зони Натура 2000	СА_1_1

EW_1	Намаляване на водоземането чрез въвеждане на водоспестяващи технологии	1. Въвеждане на водоспестяващи технологии и обратно водостабдяване	EW_1_1
EW_3	Осигуряване на измерване на количеството ползвани повърхностни и подземни води	1. Монтиране/изграждане на устройства за измерване на ползваните водни количества	EW_3_1
OS_1	Смегчаване на натиска върху климатичните промени	11. Прилагане на технологии за почвоподготовка, осигуряващи запазване и подобряване на почвената влагозаетост	OS_1_11
DP_11	Прилагане на екологични практики или най-добрите налични техники за ограничаване на отвеждането в подземни води на замърсяващи вещества	1. Прилагане на екологични практики или най-добрите налични техники за ограничаване на отвеждането в подземни води на замърсяващи вещества	DP_11_1
DP_7	Въвеждане и изпълнение на изисквания за добро земеделско и екологично състояние на селскостопанските площи	Въвеждане и изпълнение на изисквания за добро земеделско и екологично състояние на селскостопанските площи	DP_7_1
NI_1	Намаляване на замърсяването с нитрати от земеделски източници	9. Прилагане на приетите правила за добра земеделска практика в нитратно уязвими зони	NI_1_9
GO_3	Подобряване на управлението на водите в зоните на защита на водите	Съобразяване с режими, препоръки и мерки, имащи отношение към води, въведени с утвърден план за управление на ЗЗ/ЗТ	GO_3_6

Съгласно писмо с изх. № ОВОС-ЕО-216-6/30.06.2023 г от РИОСВ – гр. Враца, становището на Басейнова дирекция „Дунавски район“ е, че реализирането на ИП няма да окаже негативно въздействие върху водите и водните екосистеми и е допустимо при спазване на мерките и законовите изисквания описани в становището.

9. Съществуващо земеползване по границите на площадката или трасето на инвестиционното предложение.

Не са необходими нови терени и смяна на трайното предназначение и начина на трайно ползване на нови имоти.

10. Чувствителни територии, в т.ч. чувствителни зони, уязвими зони, защитени зони, санитарно-охранителни зони около водонизточниците и съоръженията за питейно-битово

водоснабдяване и около водоизточниците на минерални води, използвани за лечебни, профилактични, питейни и хигиенни нужди и др.; Национална екологична мрежа.

Мястото на водовземане попада на територията на защитена зона BG0000614 „Река Огоста“ за опазване на природните местообитания и дивата флора и фауна.

Реализирането на инвестиционното предложение няма да доведе до отрицателно въздействие върху защитената зона, тъй като дейностите се извършват съгласно условията в издадени нормативни актове.

11. Други дейности, свързани с инвестиционното предложение (например добив на строителни материали, нов водопровод, добив или пренасяне на енергия, жилищно строителство).

Дейностите в настоящото ИП са свързани с дейности по зеленчукопроизводство.

12. Необходимост от други разрешителни, свързани с инвестиционното предложение.

За осъществяване на инвестиционното предложение е необходимо разрешително за водовземане от по реда на Закона за водите, за което ще бъде проведена процедура пред БД „Дунавски район“.

III. Местоположение на инвестиционното предложение, което може да окаже отрицателно въздействие върху нестабилните екологични характеристики на географските райони, поради което тези характеристики трябва да се вземат под внимание, и по-конкретно:

1. съществуващо и одобрено земеползване;

Не са необходими нови терени и смяна на трайното предназначение и начина на трайно ползване на нови имоти

2. мочурища, крайречни области, речни устия;

ИП е се осъществява на брега и в река Огоста. В близост до ИП няма мочурища.

3. крайбрежни зони и морска околна среда;

ИП не засяга морска околна среда

4. планински и горски райони;

ИП не засяга планински и горски райони

5. защитени със закон територии;

Съгласно становище с изх. № ПУ-01-448-(1)/29.06.2023 г. на Басейнова дирекция „Дунавски район“:

- ИП е допустимо спрямо целите за постигане на добро състояние на водите, определени в ПУРБ 2016-2021 г. в Дунавски район при спазване на посочените в становището мерки законови изисквания и спазване правилата за добра земеделска практика;
- ИП е допустимо спрямо ПУПН 2016-2021 г. Предвидените дейности не са в противоречие с предвидените мерки в Програмата от мерки за намаляване на риска от наводнения и неблагоприятните последици по отношение на човешкото здраве, стопанската дейност, околната среда и културното наследство към ПУРН 2016-2021 г.

6. засегнати елементи от Националната екологична мрежа;

Мястото на водовземане попада на територията на защитена зона BG0000614 „Река Огоста“ за опазване на природните местообитания и дивата флора и фауна.

Реализирането на инвестиционното предложение няма да доведе до отрицателно въздействие върху защитената зона, тъй като дейностите се извършват съгласно условията в издадени нормативни актове.

7. ландшафт и обекти с историческа, културна или археологическа стойност;

ИП не засяга ландшафт и обекти с историческа, културна или археологическа стойност

8. територии и/или зони и обекти със специфичен санитарен статут или подлежащи на здравна защита.

ИП не засяга територии и/или зони и обекти със специфичен санитарен статут или подлежащи на здравна защита

IV. Тип и характеристики на потенциалното въздействие върху околната среда, като се вземат предвид вероятните значителни последици за околната среда вследствие на реализацията на инвестиционното предложение:

1. Въздействие върху населението и човешкото здраве, материалните активи, културното наследство, въздуха, водата, почвата, земните недра, ландшафта, климата, биологичното разнообразие и неговите елементи и защитените територии.

Характерът на инвестиционното предложение не предполага съществено замърсяване и дискомфорт за околната среда. Площадката, на която се осъществява дейността е в близост, но извън населени места, както и от други производствени обекти. Маршрутите за движение на МПС са избрани да са отдалечени от населени места така, че дискомфорта за населението да е минимален.

2. Въздействие върху елементи от Националната екологична мрежа, включително на разположените в близост до инвестиционното предложение.

3. Очакваните последици, произтичащи от уязвимостта на инвестиционното предложение от риск от големи аварии и/или бедствия.

Характерът на ИП не предполага риск от големи аварии и/или бедствия. При реализацията на ИП ще се спазват всички правила за безопасност и условия на труд, което ще допринесе да не се допускат каквито и да е малки инциденти.

4. Вид и естество на въздействието (пряко, непряко, вторично, кумулативно, краткотрайно, средно- и дълготрайно, постоянно и временно, положително и отрицателно).

Предвид характера на инвестиционното предложение и предвидените с него дейности, въздействието ще е сезонно, локализирано и краткотрайно.

5. Степен и пространствен обхват на въздействието - географски район; засегнато население; населени места (наименование, вид - град, село, курортно селище, брой на населението, което е вероятно да бъде засегнато, и др.).

Планирано е водовземането да се осъществява в ограничен участък от река Огоста с координати на водовземане: N 43 °41' 20.7"; E 23 °49' 26.6".

Водовземането е извън територията на близките населени места с. Гложене и гр. Мизия и няма да окаже въздействие върху населението.

6. Вероятност, интензивност, комплексност на въздействието.

Предвид характера на инвестиционното предложение и предвидените с него дейности, въздействието ще е сезонно, локализирано и краткотрайно, най-вече през светлата част на деня.

7. Очакваното настъпване, продължителността, честотата и обратимостта на въздействието.

Предвид характера на инвестиционното предложение и предвидените с него дейности, въздействието ще е сезонно, локализирано и краткотрайно, най-вече през светлата част на деня.

8. Комбинирането с въздействия на други съществуващи и/или одобрени инвестиционни предложения.

ИП касае водовземане от река Огоста и няма връзка с други съществуващи и/или одобрени инвестиционни предложения.

9. Възможността за ефективно намаляване на въздействията.

Реализацията на ИП ще се осъществи след издаване на разрешително по реда на Закона за водите. В същото ще бъдат заложен условия, при изпълнението на които ще се гарантира намаляване на въздействието.

10. Трансграничен характер на въздействието.

Предвид характера на инвестиционното предложение и предвидените с него дейности, не се очаква трансгранично въздействие.

11. Мерки, които е необходимо да се включат в инвестиционното предложение, свързани с избягване, предотвратяване, намаляване или компенсиране на предполагаемите значителни отрицателни въздействия върху околната среда и човешкото здраве.

Посочените в становище с изх. № ПУ-01-448-(1)/29.06.2023 г. на Бисейнова дирекция „Дунавски район“.

V. Обществен интерес към инвестиционното предложение.

Засега няма заявен.